

Réf. communale : 2260
No CAMAC : 219887



AVIS D'ENQUETE

Demande de permis de construire (P)

L'enquête publique est ouverte du **14.01.2023** au **12.02.2023**

Compétence
(ME) Municipale Etat

Parcelle(s)
1072

No ECA
1443

Coordonnées (E / N)
2533756/1172144

Nom de la commune : Chavornay
Nature des travaux : Transformation(s)
Description de l'ouvrage : Remplacement d'une chaudière à gaz par une pompe à chaleur air-eau (PAC système module)
Situation : Chemin du Vieux Moulin 65 - 1373 CHAVORNAY
Note de Recensement Architectural :
Propriétaire(s) : BRAGHIROLI DANIEL ET PASCALE
Promettant(s) acquéreur(s) :
Droit(s) distinct(s) et permanent(s) :
Auteur(s) des plans : LAYOUNI WICEM TECHNICHOME SARL
Demande de dérogation : --
Particularité(s) :



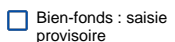
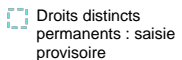
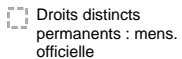
Légende:

Communes



N° biens-fonds

Biens-fonds



Bâtiments projetés



N° de couverts : mens. officielle

Couverts : mens. officielle



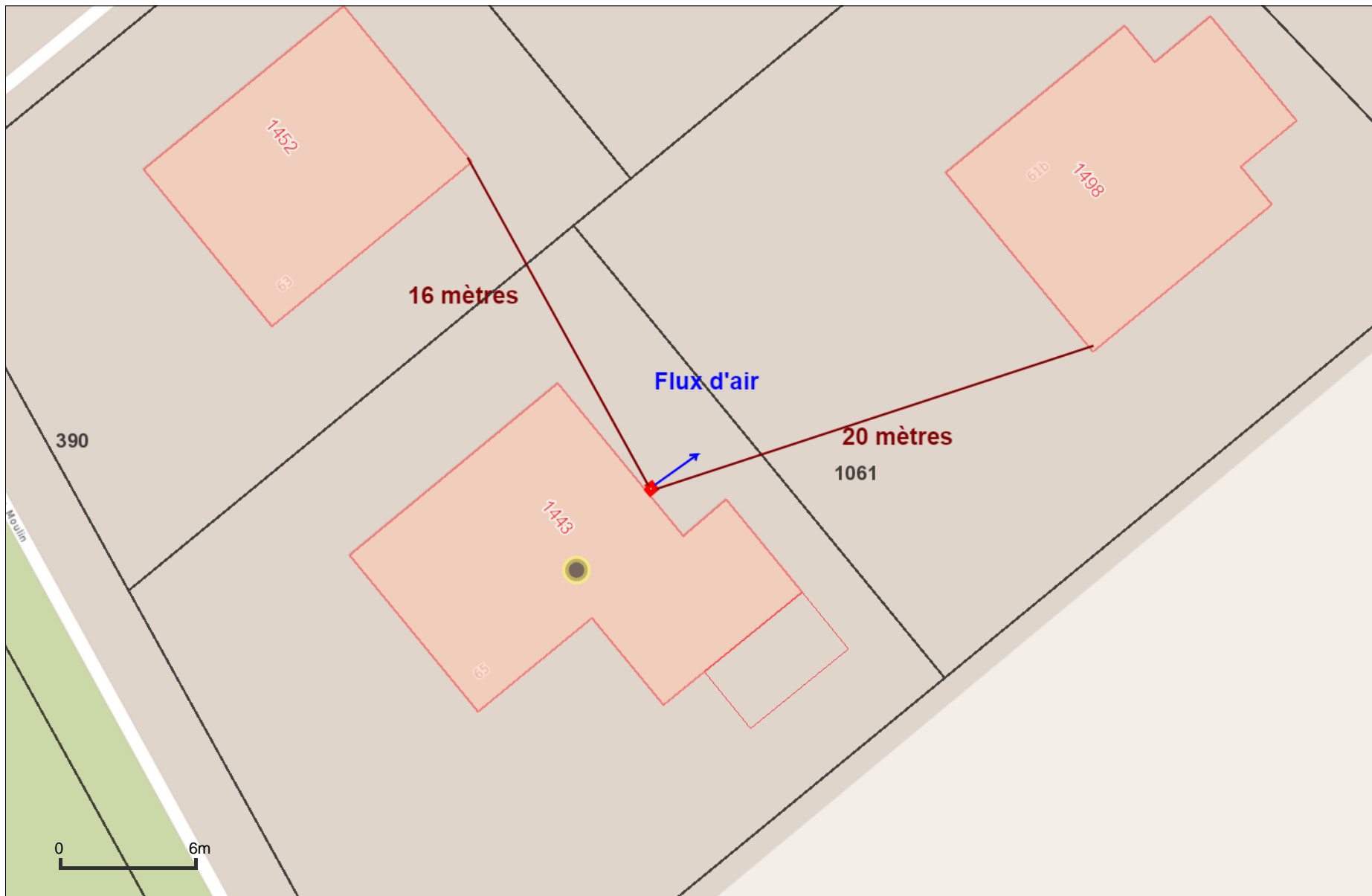
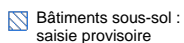
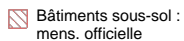
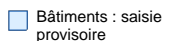
N° de couverts : saisie provisoire

Couverts : saisie provisoire



N° de bâtiments

Bâtiments





Légende:

Zones réservées

- Cantonale
- Communale

Zones d'affectation

- Zone d'habitation de très faible densité 15 LAT
- Zone d'habitation de faible densité 15 LAT
- Zone d'habitation de moyenne densité 15 LAT
- Zone d'habitation de forte densité 15 LAT
- Zone d'activités économiques 15 LAT
- Zone mixte 15 LAT
- Zone centrale 15 LAT
- Zone affectée à des besoins publics 15 LAT
- Zone de verdure 15 LAT
- Zone de tourisme et de loisirs 15 LAT
- Zone de desserte 15 LAT
- Zone ferroviaire 15 LAT
- Zone d'aérodrome 15 LAT
- Zone à options 15 LAT
- Zone agricole 16 LAT
- Zone agricole spécialisée 16 LAT
- Zone viticole 16 LAT
- Zone agricole protégée 16 LAT
- Zone viticole protégée 16 LAT
- Zone de protection de la nature et du paysage 17 LAT
- Zone des eaux 17 LAT
- Zone de site construit protégé 17 LAT
- Zone pour petites entités urbanisées 18 LAT
- Zone de desserte 18 LAT

