





# Commune de Chavornay

Plans 1, 16

*Pralery, RC 293*

## ENQUETE pour cadastration des DP 24, DP 171 et DP 194 à transférer au chapitre privé de l'Etat de Vaud et DP 195 à transférer au chapitre privé de la Commune

Affectation selon nouveau plan d'affectation de la zone industrielle:

-  Surface à cadastrer: 1'797 m<sup>2</sup> Zone ferroviaire
-  Surface à cadastrer: 1'801 m<sup>2</sup> Zone d'activités économiques
-  Surface à cadastrer: 693 m<sup>2</sup> Zone de verdure
-  Limites projetées

Coordonnées moyennes: 2'532'865 / 1'173'905

Soumis à l'enquête publique du au au nom de la Municipalité La Syndique: Le Secrétaire:

Projet du PS RC 293b du Groupement ROC, établi le 05.03.2025



Bureau d'études  
ingénieurs géomètres  
ingénieurs en génie civil

Rue des Terreaux 20 - CP 60 - 1350 Orbe  
024 442 92 92 - contact@dtpsa.ch

27.03.2026  
08.05.2025

26.06.2024 MMA/DAE

Echelle: 1:1000 D. 5300.162c Surface : 0.25m<sup>2</sup>

Source : Géodonnées Etat de Vaud

